

Ti_p theo danh sách v_đ qu_đo Tr_đng Sa đã công b_đ, Ban biên t_p Nghiên c_đu Bi_đn _đng xin gi_i thi_đu danh sách các th_đ địa lý t_đi qu_đo Hoàng Sa.



L_đi Ban biên t_p : B_đn danh sách đ_đc th_đ hi_đn đ_đa trên ngu_đn tham kh_đo t_đ C_đng thông tin đ_đn t_đ UBND huy_đn Hoàng Sa, thành ph_đ òà N_đng (xem thêm t_đi đ_đa ch_đ <http://www.hoangsa.danang.gov.vn/index.php/gi-i-thi-u/l-ch-s-hinh-thanh>). Các đ_đc đ_đm mô t_đ đ_đa lý đ_đc trích t_đ b_đn đ_đch t_đng Vi_đt c_đa tài li_đu Sailing Directions Enroute - South China Sea and the Gulf of Thailand” do C_đc Tình báo _đđ>a v_đ tinh Qu_đc gia (National Geospatial-Intelligence Agency), Quân đ_đi M_đ, xu_đt b_đn n_đm 2011, do nhóm Trúc Nam S_đn th_đ hi_đn. _đđ>i v_đi các th_đ th_đ không có t_đa đ_đ đ_đa lý t_đ hai ngu_đn trên, nhóm th_đ hi_đn đã tham kh_đo thông tin t_đ danh sách th_đ th_đ do B_đ N_đi v_đ òài Loan th_đng kê (xem thêm t_đi đ_đa ch_đ <http://sowf.moi.gov.tw/stat/year/y05-19.xls>).

Tên ti_đng Vi_đt

Tên đ_đa lý

Tên tiếng Anh

Tên tiếng Pháp

Tên tiếng Trung chính thức

Tên tiếng Trung (phiên âm Hán Việt)

Tọa độ

Mức độ địa lý

Bãi Châu Nhai

Bremen Bank

Banc du Bremen

Binmei Tan

Tân Mê than

16°19'6"B, 112°25'4"E

Nằm cách đá Bông Bay 15 hải lý về phía Bắc; trải dài 14,5 hải lý theo hướng Đông - Đông Bắc

Bãi Gò Nổi

Dido Bank

Xidu Tan

Tây Sơn thân

16°49'7"B, 112°53'4"E

Có độ sâu 23 m, sườn dốc đứng, và những chỗ sâu 146 m hoặc hơn xung quanh nó.

Bãi Bắc Tai Voi

Herald Bank

Songtao Tan

Tung Sơn

15°44'N, 112°14'1"E

Bãi Bình Sơn

Ittis Bank

Banc de l'Ittis

Yinli Tan

Ngân Lạch than

16°46'N, 112°13'2"E

Có độ sâu tới 10,6 mét 14.8 m, nằm cách đảo Phú Lâm 7 hải lý về hướng Tây Nam. Bãi ng

Bãi Quỳnh Nga

Jehangire Reefs

Jehangire Bank

Banc Jehangire

Zhanhan Tan

Trạm Hàm than

16°19' 4"B, 112°41' 1"

Cách 5 hải lý về phía đông đông Bắc của bãi Châu Nha. Bãi này gồm ba bãi đất không li

Bãi Thủy T

Neptuna Banks

Beibianlang

Bãi Biên lang

16°32'B, 112°39'9"

Danh sách các thực thể địa lý thuộc quần đảo Hoàng Sa

Thứ hai, 18 Tháng 5 2015 13:53

o Duy Mng

Drummond Island

Île Drummond

Jinqing Dao

Tn Khanh đo

16°27'6"B, 111°35'3"E

Pho boi cây ngop mon và cây boi, cao 3 m và nom trên moi Tây Nam coa mot ron đá liên

o Quang Hòa

Duncan Island

Île Ducan

Chenhang Dao

Sâm Hàng đảo

16°26'9"B, 111°42'7"E

Nhóm đảo Quang Hoà tách ra là hai đảo san hô nhỏ nối với nhau qua

Đảo Linh Côn

Lincoln Island

Dong Dao


Đông đảo

16°40'3"B, 112°43'6"E

Là đảo cực đông của quần đảo Hoàng Sa. Nằm cách tuyến đường chính Hạm Kông-Singapore

Đảo Trưng

Middle Island



Île du Milieu

Zhong Dao


Trung đảo

16°57'6"B, 112°19'1"

Nằm về phía Đông Nam của đảo Bắc

Đảo Quang Ảnh

Money Island



Île Money

Jinyin Dao

Kim Ngân đảo

16°27'Đ, 111°30'Đ

Cao 6 m và bao phủ bởi cây b_đi, n_m đ_đu Tây c_a m_t r_n đá đ_đc ng_n cách v_i s_đng

Đ_đo Bắc

North Island

Bei Dao

B_đc đ_đo

16°58'Đ, 112°18'Đ

N_m cách đ_đo Cây 2 h_i lý v_i h_đng đ_đng đ_đng Nam phía bên kia kênh Zappe. M_t r_n đ_đ

Đ_đo Hoàng Sa

Pattle Island

Île Pattle Island

Shanhu Đ_đo

San Hô đ_đo

16°32'B, 111°36'7"Đ

Cao 9 m, bao ph_đ b_đi cây b_đi và cây ng_đp m_đn. M_đt r_đn đá bao quanh hòn kéo dài kho_đn

Đ_đo H_đu Nh_đt

Robert Island

Roberts Island

Île Robert island

Ganquan Đ_đo

Cam Tuy_đn đ_đo

16°30'3"B, 111°35'3"Đ

N_đm cách đ_đo Hoàng Sa 2 h_đi lý v_đ phía Tây Nam. Đ_đo này cao 8 m, bao quanh b_đi m_đt

Đảo Đá

Rocky Island

Île Rocheuse

Shi Dao

Thạch đảo

16°50'9"B, 112°20'5"E

Đảo Nam

South Island

Nan Dao

Nam đảo

Danh sách các thực thể địa lý thuộc quần đảo Hoàng Sa

Thứ hai, 18 Tháng 5 2015 13:53

16°57'N, 112°19'7"E

Nằm về phía Đông Nam của đảo Bắc

Đảo Cây/Đảo Cù Mực

Tree Island

Île à l'Arbre

Zhaoshu Dao

Triều Thuột đảo

16°59'N, 112°15'9"E

Nằm cách cồn cát Tây 4 hải lý về phía Đông và cách cọc Đông của rạn đá khoảng 1 hải lý

Đảo Phụ Lâm

Woody Island

Wooded Island

Île Boisée

Yongxing Dao

Vịnh Hồng Đào

16°50'2"B, 112°20'E

Nằm cách đảo Cây 9 hải lý về hướng Nam Đông Nam trong nhóm An Vĩnh, là đảo cực nam

Đảo Ba Ba

(He Duck)

Yagong Dao

Áp Công Đào

16°33'8"B, 111°41'5"E

Hoa

(All Wealth)

Quanfu Đao

Toàn Phú đ_o

16°34'B, 111°40'

Quảng Hòa Tây

Palm Island

Guangjin Đao

Quảng Kim đ_o

16°27'Đ, 111°42'Đ

Nhóm An Vĩnh

Amphitrite Group

Groupe de L'Amphitrite

Xuande Qundao

Tuyên Dương quần đảo

16°53'Đ, 112°17'Đ

Là cụm gồm các đảo, rạn đá và bãi cạn ở cực Đông Bắc quần đảo Hoàng Sa. Nó gồm hai phần

Nhóm Lôi Liêm/ Nhóm Trưng Khuyết/ Nhóm Nguyệt Thiềm

Crescent Group

Groupe du Croissant

Yongle Qundao

V_đnh L_đc qu_đn đ_đo



G_đm m_đt s_đ đ_đo cát nh_đ th_đp và r_đt nhi_đu r_đn đá t_đo thành m_đt l_đi li_đm m_đ v_đ phía Nam

Qu_đn đ_đo Hoàng Sa

Paracel Islands

Paracels / Parachel

Les Paracels

Xisha Qundao


Tây Sa qu_đn đ_đo

16°40'B, 112°20'

Đ_đo t_đo thành b_đi Nhóm An V_đnh (Amphitrite), Nhóm Tr_đng Khuy_đt/Nguy_đt Thi_đm (Cres

Á Hâm

Antelope Reef



Récif Antelope

Lingyang Jiao


Linh Định tiêu

16°28'N, 111°35'5"E

Có phần nổi trên thủy triều thấp, tạo thành sóng Tây Nam của lồi liếm. Có một cồn cát

Á Lôi

Discovery Reef



Écueil de la Découverte

Huaguang Jiao

Hoa Quang tiêu

16°15'B, 111°41'E

Có hình dạng của một đảo san hô vòng lớn nằm cách đá Chim Yến 20 hải lý về phía Tây

Đá Bông Bay

Bombay Reef



Récif de Bombay

Langhua Jiao

Lũng hoa tiêu

16°02'B, 112°30'E

Nằm cách bãi Ra-chê Lạp (Carnatic Shoal) 47 hải lý về phía Tây Nam, gồm một rạn đá

Cồn Cát Trung

Danh sách các thực thể địa lý thực quản đảo Hoàng Sa

Thứ hai, 18 Tháng 5 2015 13:53

Middle Sand

Zhong Shazhou

Trung sa châu

16°57'N, 112°19'E

Nằm về phía Đông Nam của đảo Bắc

Á Bắc

North Reef

Récif du Nord

Bei Jiao

Bắc tiêu

17°06'N, 111°30'8"E

Là n_đi nguy hi_m n_đm xa nh_t v_đ phía Tây Bắc c_đa qu_đo Hoàng Sa. R_đn đá này dài k_đ
á Bắc đ_đc báo cáo là m_t m_c tiêu radar t_t, có th_đ do radar nh_n th_y đ_đc cá

C_n Cát Bắc

North Sand

Bei Shazhou

B_c sa châu

16°56'Đ, 112°20'Đ

C_n Quan Sát (Bãi Xà C_đ)

Observation Bank

Banc des Observations

Yinyumen

Ngân d

$16^{\circ}34'9''$ B, $111^{\circ}42'9''$

Tạo thành đàu các B của nhóm Trng Khuyt. ó là một cồn cát trên mặt rấn đá dài kh

o Bch Quy

Passu Keah

Passo Keah

Récif Passu Keah

Panshi Yu


Bàn Thch d

$16^{\circ}03'5''$ B, $111^{\circ}46'9''$

Là một cồn cát nằm ở các Tây của một bãi ngầm sấn dđng dài 5 hĩ lý theo hng

Hòn Tháp

Pyramid Rock



La Pyramide

Gaojianshi



Cao Tiêm thềm

16°34'8"B, 112°38'6"E

Cao 5 m, có dạng hình nón, nằm cách đảo Linh Côn 7,2 hải lý về hướng Tây Nam. Khi nhìn

Cồn Cát Nam

South Sand



Nan Shazhou


Nam sa châu

16°55'B, 112°20'5"E

Nằm về phía Đông Nam của đảo Bắc

Đảo Triton

Triton Island



Île Triton

Zhongjian Dao

Trung Kiên đảo

$15^{\circ}47'2''\text{B}$, $111^{\circ}11'8''\text{Đ}$

Là đảo diêm nguy hiểm ở cực Tây Nam của quần đảo Hoàng Sa. Đó là một cồn cát cao kh

Á Chim Én/ Á Chim Yến

Vuladdore Reef

Vuladdore Reef

Écueil Vladodre

Yuzhuo Jiao

Ngọc Trác tiêu

16°20'8"B, 112°02'6"E

Nằm cách Đá Bông Bay 35 hải lý về phía Tây Bắc. Bãi đá này dài 7 hải lý, rộng hơn 2 hải lý

Cồn cát Tây

West Sand



Banc Ouest

Xi Shazhou

Tây sa châu

16°58'9"B, 112°12'3"E

Là một đảo cát thấp (cay) nằm gần các Tây của rạn đá ở các B.C.

Tài liệu PDF [tài đây](#) .

Lưu ý: Một số thực thể tuy được thông kê trong các danh sách về quần đảo Hoàng Sa nhưng cho đến nay chưa được xác minh chính xác và chưa được công nhận mô tả địa lý, vì vậy BBT không đính kèm trong danh sách này. Quý độc giả quan tâm có thể tham khảo thêm trong file đính kèm [tài đây](#) . Mọi ý kiến đóng góp để hoàn thiện danh sách này xin gửi về nghiencubiendong@yahoo.com

Nghiên cứu Biển Đông